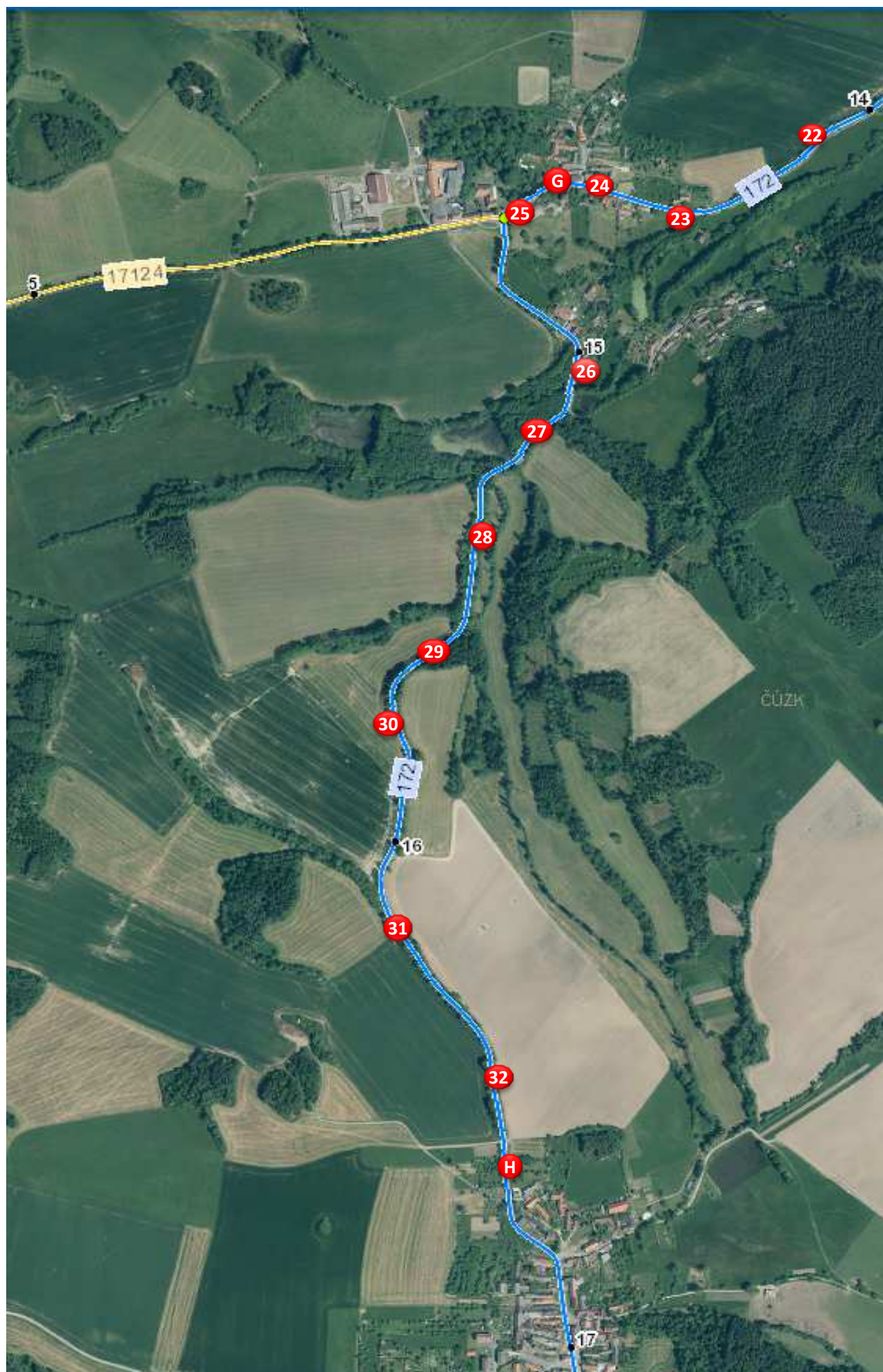
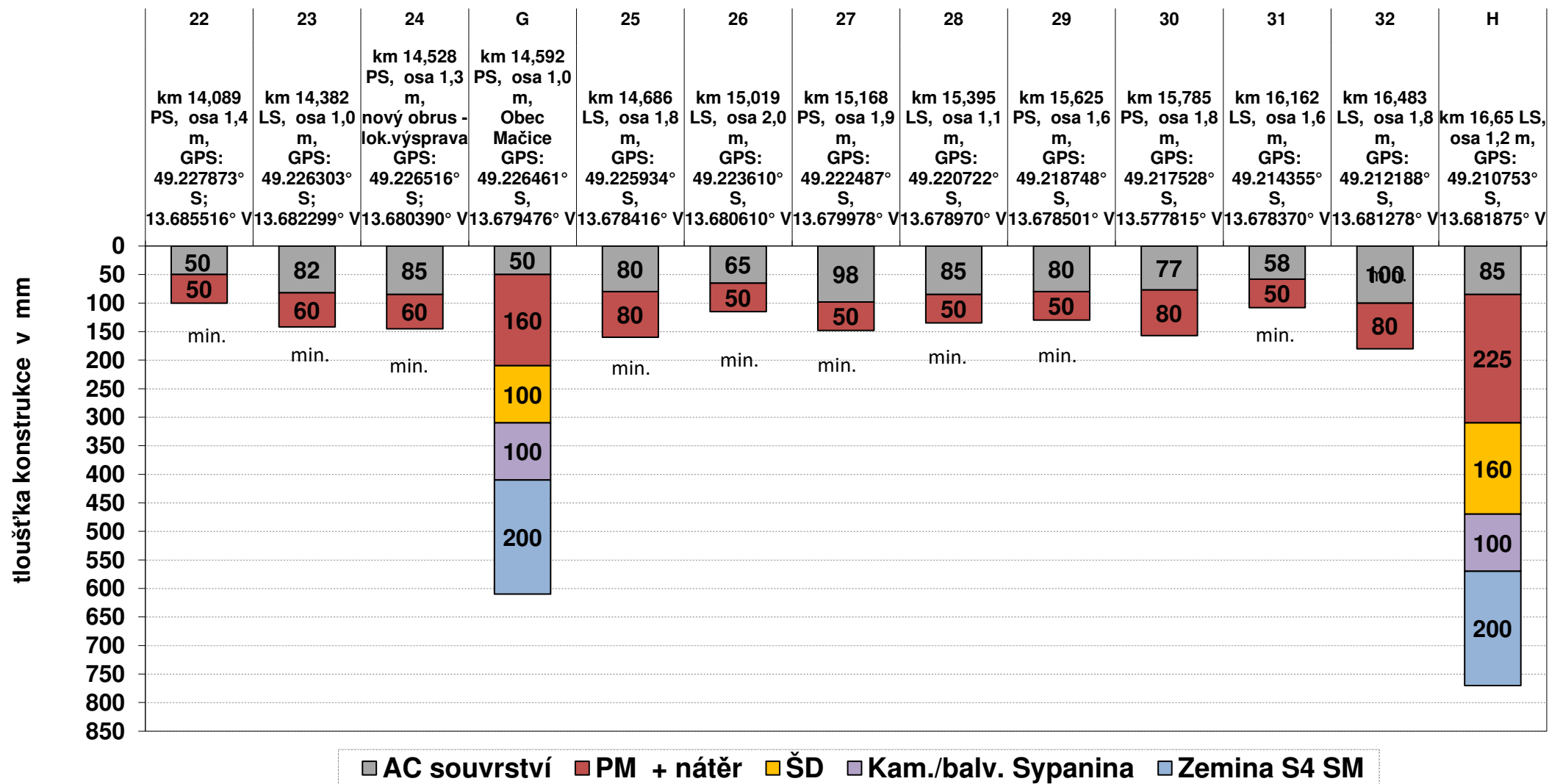


Situace umístění sond: II/172 Soběšice - Frymburk - 3. část (km 14,000 - 16,700)



staničení
sondy
v km

Grafické znázornění konstrukce vozovky - II/172 Soběšice - Frymburk - 3. část (km 14,000 - 16,700)

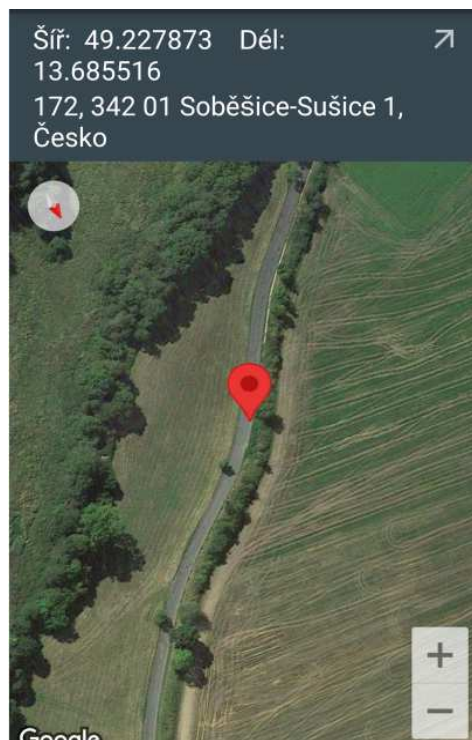


**Konstrukce vozovky identifikovaná na sondách
II/172 Soběšice - Frymburk - 3. část (km 14,000 - 16,700)**

	staničení km	vrstva 1	vrstva 2	vrstva 3	vrstva 4	vrstva 5
22	km 14,089 PS osa 1,4 m GPS: 49.227873° S 13.685516° V	25 mm ACO 0/11 mm	25 mm ACL 0/16 mm	min. 50 mm PM + nátěr 32/63 mm		
	km 14,382 LS osa 1,0 m GPS: 49.226303° S 13.682299° V	42 mm ACO 0/11 mm	40 mm ACL 0/16 mm	min. 60 mm PM + nátěr 32/63 mm		
	km 14,528 PS osa 1,3 m nový ohrus - lok.výsrava GPS: 49.226516° S 13.680390° V	45 mm ACO 0/11 mm	40 mm ACL 0/16 mm	min. 60 mm PM + nátěr 32/63 mm		
G	km 14,592 PS osa 1,0 m Obec Mačice GPS: 49.226461° S 13.679476° V	50 mm ACO 0/16 mm	160 mm PM + nátěr 32/63 mm	100 mm ŠD 0/32 mm	100 mm Kam./balv. Sypanina 0/250 mm	200 mm Zemina S4 SM + RSM Rb písek hlinitý S4 SM
	km 14,686 LS osa 1,8 m GPS: 49.225934° S 13.678416° V	30 mm ACO 0/11 mm	50 mm ACL 0/16 mm	80 mm PM + nátěr 0/32 mm		
26	km 15,019 LS osa 2,0 m GPS: 49.223610° S 13.680610° V	30 mm ACO 0/11 mm	35 mm ACL 0/16 mm	min. 50 mm PM + nátěr 32/63 mm		
	km 15,168 PS osa 1,9 m GPS: 49.222487° S 13.679978° V	48 mm ACO 0/11 mm	50 mm ACL 0/16 mm	min. 50 mm PM + nátěr 32/63 mm		
	km 15,395 LS osa 1,1 m GPS: 49.220722° S 13.678970° V	35 mm ACO 0/11 mm	50 mm ACL 0/16 mm	min. 50 mm PM + nátěr 32/63 mm		
29	km 15,625 PS osa 1,6 m GPS: 49.218748° S 13.678501° V	40 mm ACO 0/11 mm	40 mm ACL 0/16 mm	min. 50 mm PM + nátěr 32/63 mm		
		total rozpad	total rozpad			
30	km 15,785 PS osa 1,8 m GPS: 49.217528° S 13.577815° V	45 mm ACO + EMK 0/11 mm	32 mm ACL 0/16 mm	80 mm PM + nátěr 0/63 mm		
	km 16,162 LS osa 1,6 m GPS: 49.214355° S 13.678370° V	58 mm ACO 0/11 mm	min. 50 mm PM + nátěr 32/63 mm			
32	km 16,483 LS osa 1,8 m GPS: 49.212188° S 13.681278° V	40 mm ACO 0/11 mm	60 mm ACL 0/16 mm	80 mm PM + nátěr 32/63 mm		
	km 16,65 LS osa 1,2 m GPS: 49.210753° S 13.681875° V	45 mm ACO 0/11 mm	40 mm ACL 0/16 mm	225 mm PM + nátěr 32/63 mm rozpad	160 mm ŠD 0/32 mm	100 mm Kam./balv. Sypanina 0/250 mm

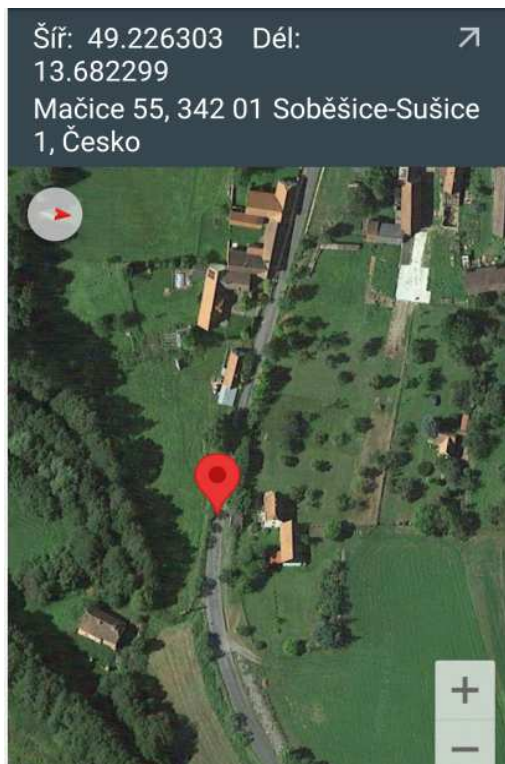
Fotografie sond: II/172 Soběšice - Frymburk - 3. část (km 14,000 - 16,700)

Sonda 22: km 14,089 PS, osa 1,4 m, GPS: 49.227873° S; 13.685516° V



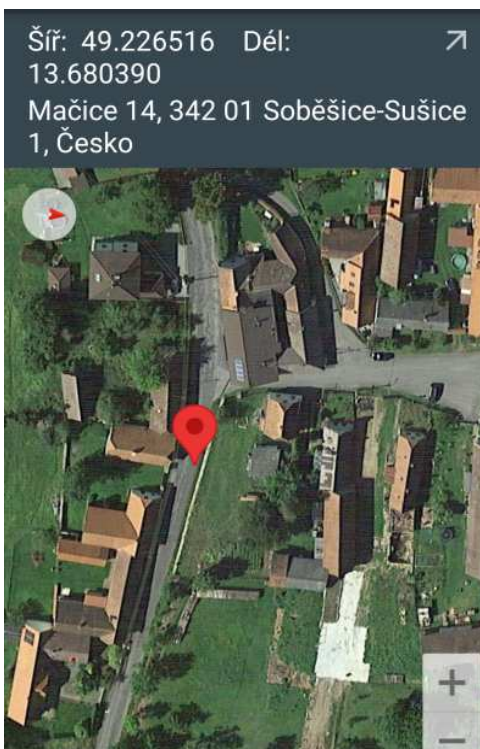
Sonda 23:

km 14,382 LS, osa 1,0 m, GPS: 49.226303° S; 13.682299° V



Sonda 24:

km 14,528 PS, osa 1,3 m, nový obrus - lok.výsrava GPS: 49.226516° S; 13.680390° V



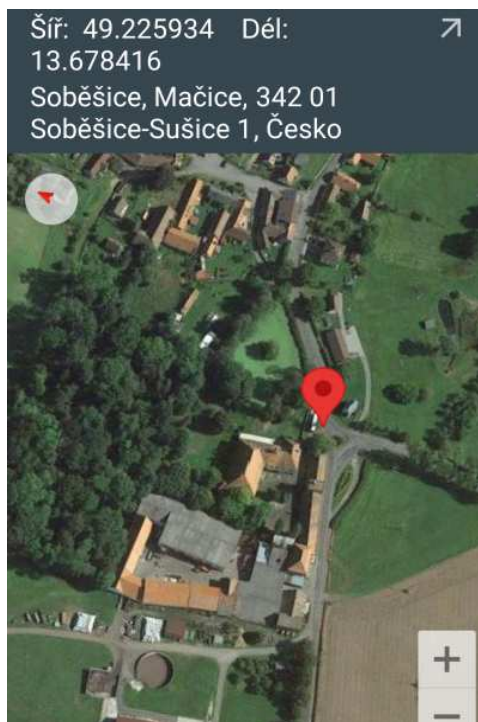
Sonda G:

km 14,592 PS, osa 1,0 m, Obec Mačice GPS: 49.226461° S, 13.679476° V



Sonda 25:

km 14,686 LS, osa 1,8 m, GPS: 49.225934° S, 13.678416° V

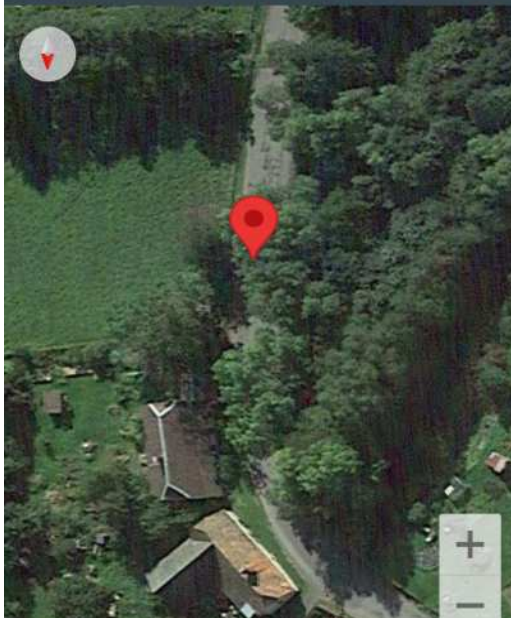


Sonda 26:

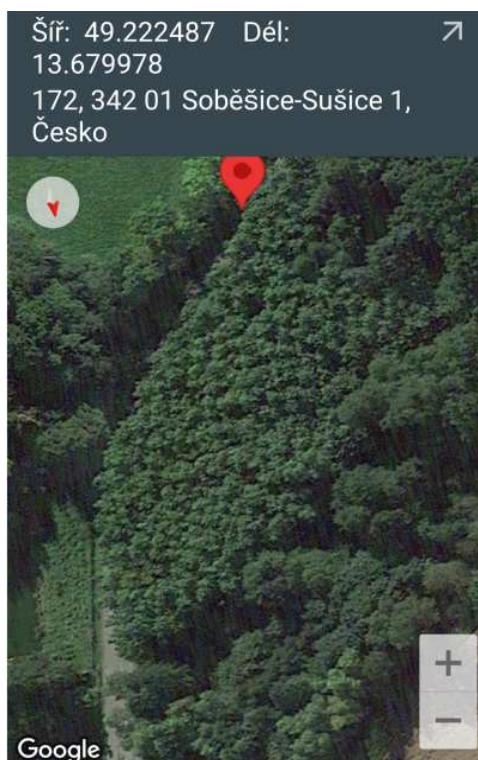
km 15,019 LS, osa 2,0 m, GPS: 49.223610° S, 13.680610° V



Šíř: 49.223610 Dél: 13.680610
Mačice 1, 342 01 Soběšice-Sušice
1, Česko



Sonda 27: km 15,168 PS, osa 1,9 m, GPS: 49.222487° S, 13.679978° V

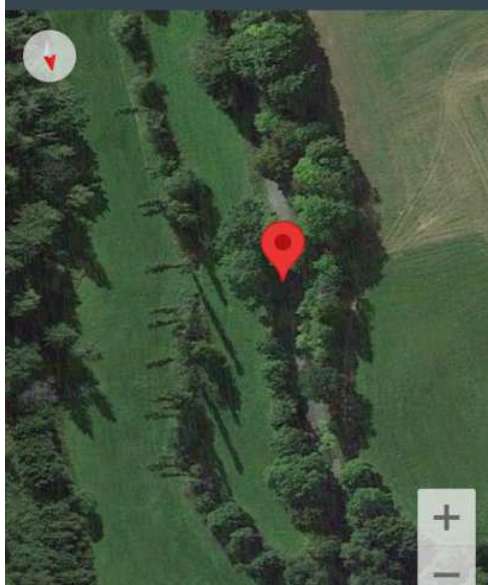


Sonda 28:

km 15,395 LS, osa 1,1 m, GPS: 49.220722° S, 13.678970° V

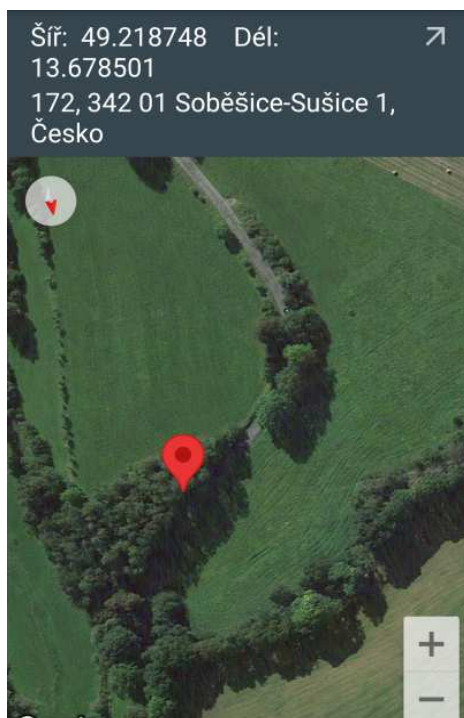


Šíř: 49.220722 Dél: 13.678970
172, 342 01 Soběšice-Sušice 1,
Česko



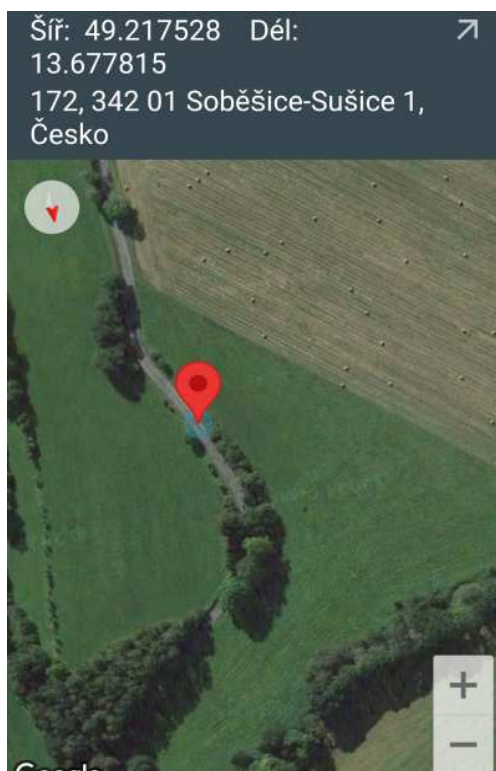
Sonda 29:

km 15,625 PS, osa 1,6 m, GPS: 49.218748° S, 13.678501° V

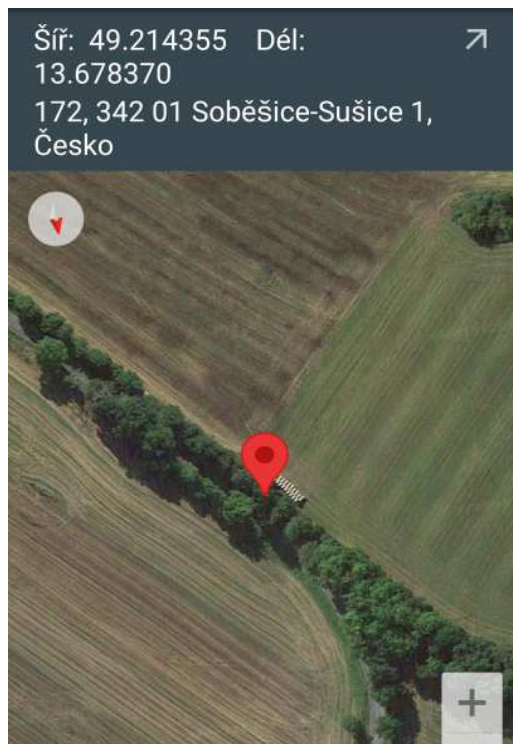


Sonda 30:

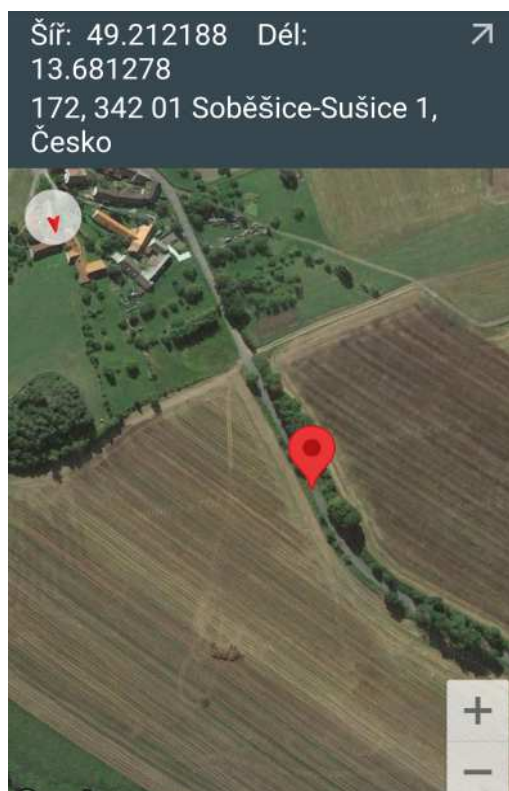
km 15,785 PS, osa 1,8 m, GPS: 49.217528° S, 13.577815° V



Sonda 31: km 16,162 LS, osa 1,6 m, GPS: 49.214355° S, 13.678370° V



Sonda 32: km 16,483 LS, osa 1,8 m, GPS: 49.212188° S, 13.681278° V



Sonda H:

km 16,65 LS, osa 1,2 m, GPS: 49.210753° S, 13.681875° V

